REGIONE VENETO

PROVINCIA DI BELLUNO

# COMUNE DI PERAROLO DI CADORE

ELABORATO 5

## Tavola 2.1 Zone Significative
## Ansogne, Macchietto, Rivalgo,
scala 1:2000

Informatizzazione PRG
Base catastale

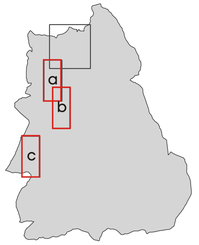



IL PROGETTISTA
dott. urb. Mauro De Conz

COLLABORAZIONE
dott. urb. Vanessa Da Col

COORDINAMENTO
p.i. Mariagrazia Viel


Urbanistica Plan ning Pianificazione

dicembre 2016

LEGENDA

Confine comunale

Aree in salvaguardia (art.40 N.T. P.A.T.)

ZONE TERRITORIALI OMOGENEE

- Zona A1 (art.44)
- Zona A2 (art.45)
- Zona B1 (art.46)
- Zona B2 (art.47)
- Zona C1.1 (art.48)
- Zona C1.2 (art.49)
- Zona D1 (art.50)
- Zona D2 (art.51)
- Zona D4 (art.53)
- Zona D5 (art.54)
- Zona D6 (art.55)

Denominazione zona / Identificativo zona

- Zona E2.1 prato (art.35)
- Zona E2.1b (art.35bis)
- Zona E2.2 bosco (art.36)
- Zona E2.3 pascolo (art.37)
- Zona E/I improduttiva (art.38)
- Zone a verde privato - VPV, VPVS (art.11)

ZONE PER STANDARDS

- Sp2 - Aree per l'istruzione (art.57)
- Area attrezzate a parco, gioco, sport
  - VPS - verde pubblico sportivo (art.58)
  - VPA - verde pubblico attrezzato (art.59)
  - VPP - verde pubblico a parco (art.60)
- Sp1 - Aree per attrezzature di interesse comune (art.56)
- Aree a parcheggio (art.61)

GENERALITA' DEGLI INTERVENTI

- Zona di degrado
- Obbligo strumento attuativo (art.7)
- Obbligo strumento attuativo - Piano ambientale (art.7)
- SUR - Scheda Unità di Riferimento (art.3 - Elab. 13.4)

PRESCRIZIONI PARTICOLARI

- Indagine geologica preventiva
- Indagine storica preventiva
- Accesso
- Intervento puntuale (Allegato 1)
- Edifici con intervento a scheda - zona agricola (Elab.31)
- SUE - Schede unità edilizia (Art.3, Elab.13.5)

VINCOLI

- Fasce di rispetto stradale e ferroviario (art.23)
- Perimetro centro abitato
- Viabilità esistente
- Viabilità di progetto
- Fasce di rispetto idraulico
- Elettrodotto
- Fasce di rispetto - elettrodotto (art.24)
- Fasce di rispetto - cimiteriale (art.17)
- Vincolo idrogeologico forestale (art.18)
- Ambito per l'istituzione del Parco riserva naturale regionale dei Monti Cridola - Duranno (art.21)
- Ambito per l'istituzione del Parco riserva naturale regionale della Val Tovanella e Bosconero (art.22)
- Ambito per l'istituzione del Parco dell'antica strada d'Alemagna, Grealo e Cavallera (art.20)

Tav.2.2 a

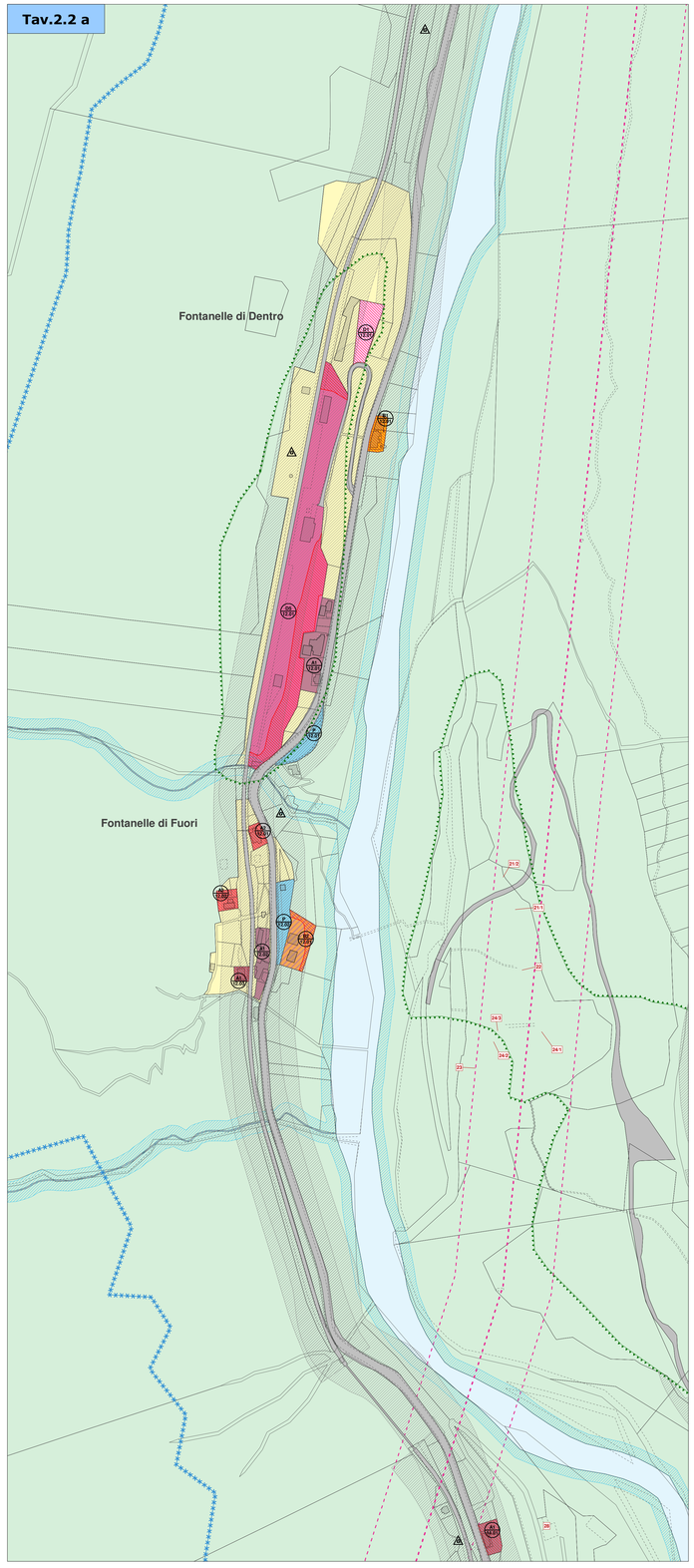


Tav.2.2 b

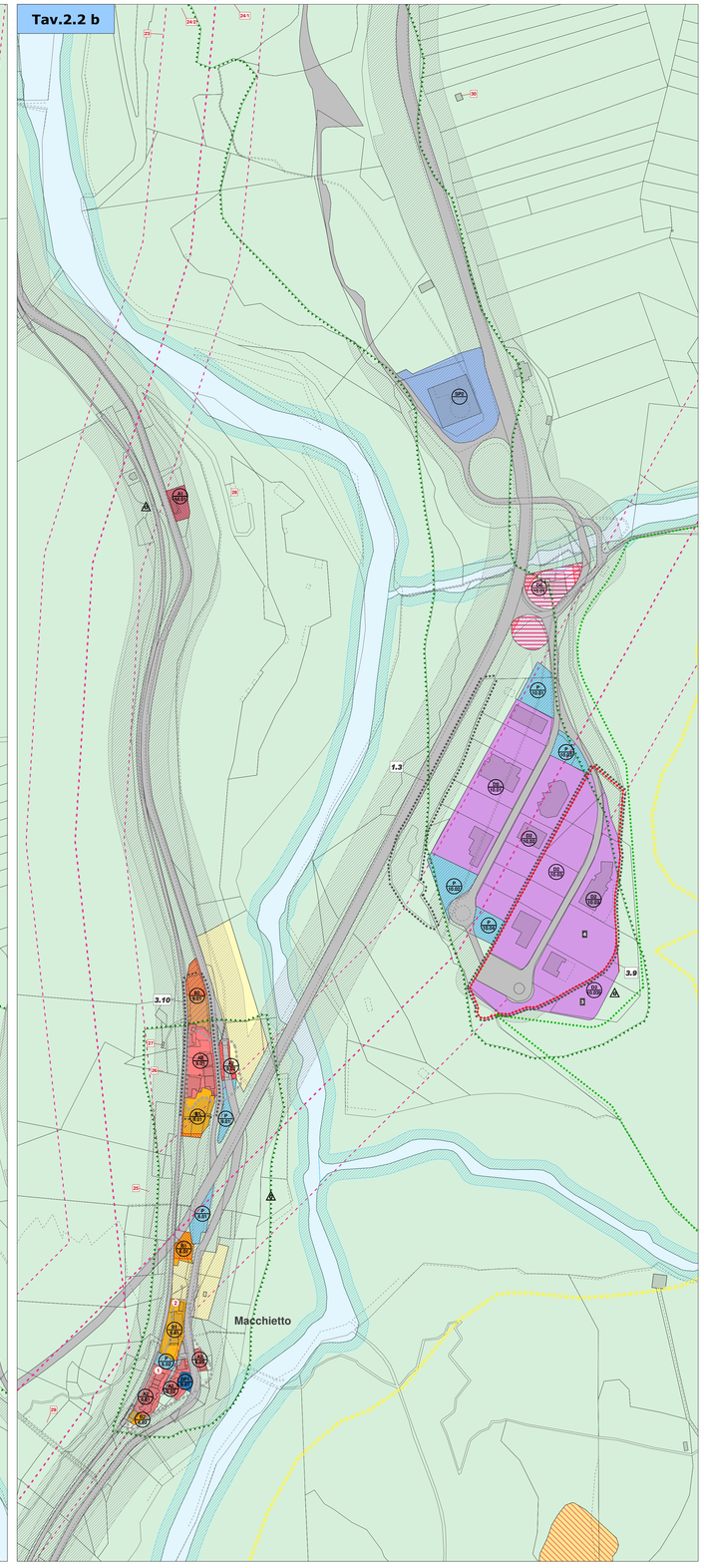

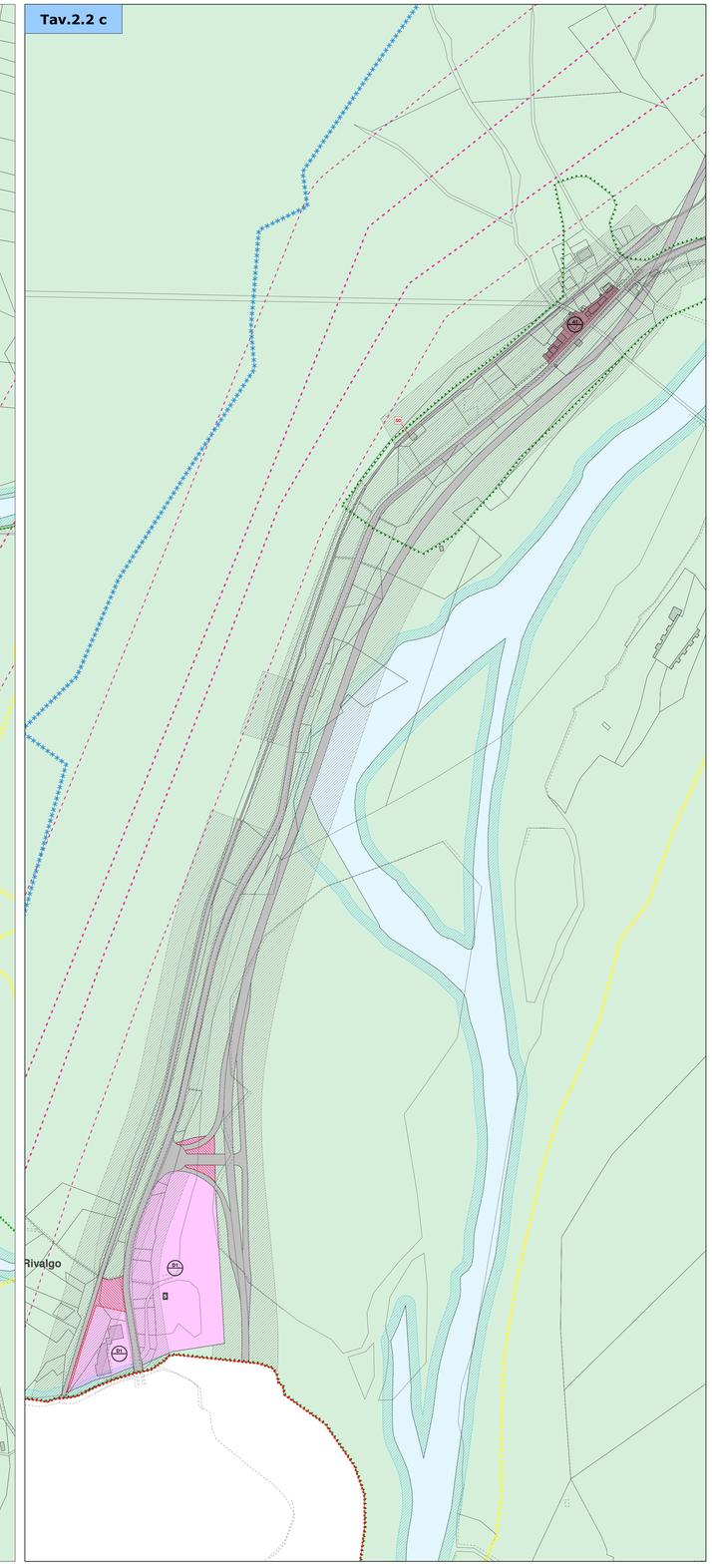
Tav.2.2 c